




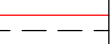







LEGENDA

-  GRANICA OBUHVATA PLANA
-  GRANICA IZDOJENOG GRADEVINSKOG PODRUČJA GOSPODARSKIH DJELATNOSTI
-  BROJ I GRANICA POSTOJEĆE KATAstarske ČESTICE
-  BROJ I GRANICA NOVOPLANIRANE GRADEVNE ČESTICE
-  POSTOJEĆA CESTA
-  PLANIRANA CESTA
-  ULIČNI KORIDOR S NUMERIČKOM OZNAKOM
-  PIJEŠAČKE I ZELENE POVRŠINE U SASTAVU ULIČNIH KORIDORA
-  ZELENE POVRŠINE UNUTAR ULIČNOG KORIDORA
-  MEĐA TERENA POSTOJEĆEG KANALA
-  POVRŠINA ZA RAZVOJ TLOCRTA GRADEVINA UNUTAR GRADEVNIH ČESTICA

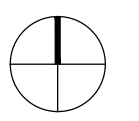
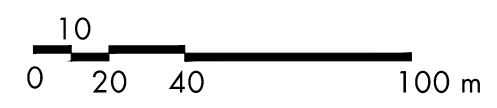
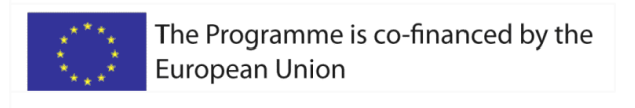
IZUZETNO - GRAĐEVINE U FUNKCIJI ZAŠTITE OKOLIŠA, SANITARNE ZAŠTITE I ZAŠTITE OD POŽARA MOGU SE LOCIRATI I IZVAN POVRŠINE ZA RAZVOJ TLOCRTA GRADEVINA - SUKLADNO ODREDBAMA ZA PROVOĐENJE

-  GRANICA POVRŠINE ZA RAZVOJ TLOCRTA GRADEVINE I UDALENOST OD GRANICE GRADEVNE ČESTICE

NOVA GRADNJA

MJEŠOVITA TIPOLOGIJA (SAMOSTOJEĆA GRAĐEVINA ILI KOMPLEKS)
 V = 4,80 m
 V > 4,80 m - sukladno odredbama za provođenje
 E <= Po+P+Pk
 E = Po+P+1 - sukladno odredbama za provođenje
 kig <= 0,40 kis <= 1,00
 IZUZETNO kis <= 0,6 - sukladno odredbama za provođenje

MJEŠOVITA TIPOLOGIJA (SAMOSTOJEĆA GRAĐEVINA ILI KOMPLEKS)
 V = 8,50 m
 V > 8,50 m - sukladno odredbama za provođenje
 E <= Po+P+2
 kig <= 0,40 kis <= 1,00
 IZUZETNO kis <= 0,6 - sukladno odredbama za provođenje



ISTOVJETAN IZVORNIKU

ŽUPANIJA MEĐIMURSKA ŽUPANIJA	OPĆINA GORIČAN
NAZIV DETALJNOG PLANA: IZMJENA I DOPUNA DETALJNOG PLANA UREĐENJA POLJOPRIVREDNO - GOSPODARSKE ZONE ISTOČNO OD GORIČANA (Službeni glasnik Međimurske županije br. 4/07)	
NAZIV KARTOGRAFSKOG PRIKAZA: UVJETI GRADNJE	
BROJ KARTOGRAFSKOG PRIKAZA: 4.	MJERILO KARTOGRAFSKOG PRIKAZA: 1:2000
ODLUKA O IZRADI DETALJNOG PLANA UREĐENJA: SL. GL. MEĐIMURSKE ŽUPANIJE BR. 5/12	ODLUKA PREDSTAVNIČKOG TIJELA O DONOŠENJU PLANA: SL. GL. MEĐIMURSKE ŽUPANIJE BR. 12/12
OBJAVA JAVNE RASPRAVE: LIST "MEĐIMURJE" OD 24.07.2012.	JAVNI UVID ODRŽAN: OD 01.08.2012. DO 15.08.2012.
PEČAT TIJELA ODGOVORNOG ZA PROVOĐENJE JAVNE RASPRAVE:	ODGOVORNA OSOBA ZA PROVOĐENJE JAVNE RASPRAVE: Pročelnica: Jasna Štampar Ivanović (ime, prezime i potpis)
PRAVNA OSOBA KOJA JE IZRADILA PLAN: URBIA d.o.o. Čakovec	I. G. Kovačića 10, Čakovec; tel. 040/373 400
PEČAT PRAVNE OSOBE KOJA JE IZRADILA PLAN:	ODGOVORNI VODITELJ: ovlaštena arhitektica: Vesna Makovec, dipl.ing.arh.
direktor: Vesna Makovec, dipl.ing.arh.	
BROJ PLANA: DPU - 03/2012	DATUM: 10/2012
STRUČNI TIM U IZRADI PLANA: 1. V. Makovec, dipl.ing.arh. 2. B. Perhoč, dipl.ing.arh. 3. B. Balent, struč.spec.ing.aedif. 4. N. Kerovec, matem.tehn.	5. B. Mikulić, dipl.ing.prom. 6. M. Štefanić, dipl.iur. 7. M. Bakač, dipl.oec. 8. M. Grula, prof. biol. i kem.
PEČAT PREDSTAVNIČKOG TIJELA:	PREDsjedNIK PREDSTAVNIČKOG TIJELA: Robert Katanec (ime, prezime i potpis)
ISTOVJETNOST OVOG PROSTORNOG PLANA S IZVORNIKOM OVJERAVA:	PEČAT: (ime, prezime i potpis)