




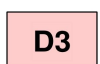









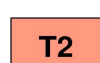








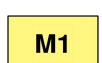


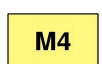



# TUMAČ PLANSKOG ZNAKOVLJA







## [OB-1-1] Obuhvat prostornog plana

 [OB-1-1-3001] Obuhvat prostornog plana




## [KN-1-1] Namjena prostora

	[KN-1-1-1300] Osobito vrijedno zemljište namijenjeno poljoprivredi		[KN-1-1-3101] (D1) Javna i društvena namjena - upravna		[KN-1-1-3312] Ostalo zemljište namijenjeno šumi
	[KN-1-1-1901] (IS1) Površina infrastrukture - cestovni promet državnog značaja		[KN-1-1-3103] (D3) Javna i društvena namjena - zdravstvena		[KN-1-1-3321] (V1) Površina unutarnjih voda - površina pod vodom
	[KN-1-1-1902] (IS2) Površina infrastrukture - željeznički promet državnog značaja		[KN-1-1-3104] (D4) Javna i društvena namjena - predškolska		[KN-1-1-3322] (V2) Površina unutarnjih voda - površina povremeno pod vodom
	[KN-1-1-1908] (IS8) Površina infrastrukture - vodnogospodarski sustav državnog značaja		[KN-1-1-3105] (D5) Javna i društvena namjena - osnovnoškolska i srednjoškolska		[KN-1-1-3401] (T1) Ugostiteljsko-turistička namjena (u građevinskom području naselja)
	[KN-1-1-2908] (IS8) Površina infrastrukture - vodnogospodarski sustav područnog (regionalnog) značaja		[KN-1-1-3107] (D7) Javna i društvena namjena - kulturna		[KN-1-1-3402] (T2) Ugostiteljsko-turistička namjena (u izdvojenom građevinskom području izvan naselja) - s gradnjom smještajnih građevina
	[KN-1-1-3003] (S3) Stambena namjena		[KN-1-1-3211] (I1) Proizvodna namjena		[KN-1-1-3603] (R3) Sportsko-rekreacijska namjena - sportsko-rekreacijska igrališta na otvorenom
	[KN-1-1-3004] (S4) Stambena namjena		[KN-1-1-3261] (K1) Poslovna namjena - uslužna		[KN-1-1-3701] (Z1) Javna zelena površina - park/perivoj
	[KN-1-1-3006] (S6) Stambena namjena - poljoprivredna domaćinstva		[KN-1-1-3290] (Gr) Groblje		[KN-1-1-3705] (Z5) Zaštitna zelena površina
	[KN-1-1-3051] (M1) Mješovita namjena		[KN-1-1-3302] Ostalo zemljište namijenjeno poljoprivredi		[KN-1-1-3958] (Bp) Mjesto za punjenje vozila/plovila na fosilna i alternativna goriva
	[KN-1-1-3054] (M4) Mješovita namjena				

## [IS-1-1] Cestovni promet

	[IS-1-1-1001] (AC) Autocesta		[IS-1-1-1101] (GP) Cestovni granični prijelaz državnog značaja		[IS-1-1-3007] (L) Cesta lokalnog značaja
	[IS-1-1-1003] (D) Cesta državnog značaja		[IS-1-1-2005] (Ž) Cesta područnog (regionalnog) značaja		[IS-1-1-3008] (L) Cesta lokalnog značaja - planirano

## [IS-1-2] Željeznički promet

	[IS-1-2-1001] (M) Željeznička pruga za međunarodni promet s pripadajućom željezničkom infrastrukturom		[IS-1-2-1002] (M) Željeznička pruga za međunarodni promet s pripadajućom željezničkom infrastrukturom - planirano		[IS-1-2-3010] (Žk) Željeznički kolodvor/stajalište
---	---	---	---	---	--