



TUMAČ PLANSKOG ZNAKOVLJA


[OB-1-1] Obuhvat prostornog plana





[OB-1-1-3001] Obuhvat prostornog plana


[IS-1-1] Cestovni promet


 [IS-1-1-1001] (AC)
Autocesta


 [IS-1-1-1003] (D) Cesta
državnog značaja


 [IS-1-1-1101] (GP)
Cestovni granični prijelaz
državnog značaja

 [IS-1-1-2005] (Ž) Cesta
područnog (regionalnog)
značaja


 [IS-1-1-3007] (L) Cesta
lokalnog značaja


 [IS-1-1-3008] (L) Cesta
lokalnog značaja -
planirano


 [IS-1-1-3201] Biciklistička
prometnica



[IS-1-2] Željeznički promet

 [IS-1-2-1001] (M)
Željeznička pruga za
međunarodni promet s
pripadajućom željezničkom
infrastrukturuom

 [IS-1-2-1002] (M)
Željeznička pruga za
međunarodni promet s
pripadajućom željezničkom
infrastrukturuom - planirano

 [IS-1-2-3010] (Žk)
Željeznički
kolodvor/stajalište

[IS-1-3] Pomorski promet

[IS-1-4] Promet unutarnjim vodama

[IS-1-5] Zračni promet

REPUBLIKA HRVATSKA
MEĐIMURSKA ŽUPANIJA, OPĆINA GORIČAN

Naziv prostornog plana:

Prostorni plan uređenja Općine Goričan

Naziv kartografskog prikaza prostornog plana:

2.1. Prometni sustav

Mjerilo prikaza:

1:25000

Vrsta postupka:

Postupak izrade i donošenja prostornog plana

Faza izrade plana:

Prijedlog prostornog plana za 1. ponovnu javnu raspravu

Oznaka revizije plana:

Odluka o izradi prostornog plana:

Odluka o izradi Prostornog plana uređenja Općine Goričan (Službeni glasnik Međimurske županije broj 28/24)

Javna rasprava:

Javna rasprava provođena je od 22.04.2026. do zaključno s danom 21.05.2026. Prva ponovna javna rasprava provodi se od 29.05.2026. do zaključno s danom 07.06.2026.

Javni uvid:

od 29.05.2026. godine do 07.06.2026. godine, na lokaciji: Općina Goričan, Trg sv. Leonarda, Goričan, od ponedjeljka do petka od 07:00 do 15:00 sati

Javno izlaganje:

dana 03.06.2026. godine, na lokaciji: Multimedijalna dvorana Općine Goričan, Trg sv. Leonarda 22, Goričan, 08:00

Nositelj izrade prostornog plana:

Međimurska županija, Općina Goričan
Jedinstveni upravni odjel

Odgovorna osoba nositelja izrade:

PROČELNICA
Petra Markač mag.oec.

Tijelo koje donosi prostorni plan:

Međimurska županija, Općina Goričan
Općinsko vijeće

Predsjednik tijela koje donosi prostorni plan:

PREDSJEDNIK OPĆINSKOG VIJEĆA
Petar Baksa

Stručni izrađivač prostornog plana:

URBIA d.o.o.
Čakovec, Ulica Ivana Gorana Kovačića 10
OIB: 38235822242

Odgovorna osoba stručnog izrađivača:

DIREKTORICA
Vesna Makovec dipl.ing.arh.

Odgovorni voditelj izrade:

Vesna Makovec dipl.ing.arh.

Stručni tim:

Naziv prostornog plana:

Prostorni plan uređenja Općine Goričan

Naziv kartografskog prikaza prostornog plana:

2.1. Prometni sustav

Mjerilo prikaza:

1:25000

Vrsta postupka:

Postupak izrade i donošenja prostornog plana

Faza izrade plana:

Prijedlog prostornog plana za 1. ponovnu javnu raspravu

Oznaka revizije plana:

Prostor za digitalni potpis

Odgovorna osoba nositelja izrade:

PROČELNICA

Petra Markač mag.oec.

Odgovorna osoba stručnog izrađivača:

DIREKTORICA

Vesna Makovec dipl.ing.arh.

Odgovorni voditelj izrade:

Vesna Makovec dipl.ing.arh.

