






# TUMAČ PLANSKOG ZNAKOVLJA

## [OB-1-1] Obuhvat prostornog plana






[OB-1-1-3001] Obuhvat prostornog plana

## [IS-3-1] Nafta i plin

 [IS-3-1-1101] Naftovod državnog značaja uključivo terminal, prihvatno-otpremna i/ili mjerno-regulacijska (redukcijska) stanica tehnološki povezana s tim cjevovodom	 [IS-3-1-1104] Produktovod državnog značaja uključivo terminal, prihvatno-otpremna i/ili mjerno-regulacijska (redukcijska) stanica tehnološki povezana s tim cjevovodom - planirano	 [IS-3-1-2303] Plinovod s pripadajućim građevinama i uređajima
 [IS-3-1-1102] Naftovod državnog značaja uključivo terminal, prihvatno-otpremna i/ili mjerno-regulacijska (redukcijska) stanica tehnološki povezana s tim cjevovodom - planirano	 [IS-3-1-1301] Plinovod državnog značaja uključivo terminal, prihvatno-otpremna i/ili mjerno-regulacijska (redukcijska) stanica tehnološki povezana s tim cjevovodom	

## [IS-3-2] Elektroenergetika

 <b>400</b> [IS-3-2-1001] (400) Dalekovod 400 kV s pripadajućim građevinama i uređajima	 <b>35 kV</b> [IS-3-2-2003] (35 kV) Dalekovod 35 kV s pripadajućim građevinama i uređajima	 [IS-3-2-3007] Vod sredjenaponske mreže s pripadajućim građevinama i uređajima (10(20) kV)
--------------------------------------------------------------------------------------------------------------------------------------------------------------------------	-----------------------------------------------------------------------------------------------------------------------------------------------------------------------------	-------------------------------------------------------------------------------------------------------------------------------------------------------------------------------

REPUBLIKA HRVATSKA  
MEĐIMURSKA ŽUPANIJA, OPĆINA GORIČAN

Naziv prostornog plana:

## Prostorni plan uređenja Općine Goričan

Naziv kartografskog prikaza prostornog plana:

2.3. Energetski sustav

Mjerilo prikaza:

1:25000

Vrsta postupka:

Postupak izrade i donošenja prostornog plana

Faza izrade plana:

Prijedlog prostornog plana za 1. ponovnu javnu raspravu

Oznaka revizije plana:

Odluka o izradi prostornog plana:

Odluka o izradi Prostornog plana uređenja Općine Goričan (Službeni glasnik Međimurske županije broj 28/24)

Javna rasprava:

Javna rasprava provođena je od 22.04.2026. do zaključno s danom 21.05.2026. Prva ponovna javna rasprava provodi se od 29.05.2026. do zaključno s danom 07.06.2026.

Javni uvid:

od 29.05.2026. godine do 07.06.2026. godine, na lokaciji: Općina Goričan, Trg sv. Leonarda, Goričan, od ponedjeljka do petka od 07:00 do 15:00 sati

Javno izlaganje:

dana 03.06.2026. godine, na lokaciji: Multimedijalna dvorana Općine Goričan, Trg sv. Leonarda 22, Goričan, 08:00

Nositelj izrade prostornog plana:

Međimurska županija, Općina Goričan  
Jedinstveni upravni odjel

Odgovorna osoba nositelja izrade:

PROČELNICA  
Petra Markač mag.oec.

Tijelo koje donosi prostorni plan:

Međimurska županija, Općina Goričan  
Općinsko vijeće

Predsjednik tijela koje donosi prostorni plan:

PREDSJEDNIK OPĆINSKOG VIJEĆA  
Petar Baksa

Stručni izrađivač prostornog plana:

URBIA d.o.o.  
Čakovec, Ulica Ivana Gorana Kovačića 10  
OIB: 38235822242

Odgovorna osoba stručnog izrađivača:

DIREKTORICA  
Vesna Makovec dipl.ing.arh.

Odgovorni voditelj izrade:

Vesna Makovec dipl.ing.arh.

Stručni tim:

Naziv prostornog plana:

## Prostorni plan uređenja Općine Goričan

Naziv kartografskog prikaza prostornog plana:

2.3. Energetski sustav

Mjerilo prikaza:

1:25000

Vrsta postupka:

Postupak izrade i donošenja prostornog plana

Faza izrade plana:

Prijedlog prostornog plana za 1. ponovnu javnu raspravu

Oznaka revizije plana:

### Prostor za digitalni potpis

Odgovorna osoba nositelja izrade:

PROČELNICA

Petra Markač mag.oec.

Odgovorna osoba stručnog izrađivača:

DIREKTORICA

Vesna Makovec dipl.ing.arh.

Odgovorni voditelj izrade:

Vesna Makovec dipl.ing.arh.