




TUMAČ PLANSKOG ZNAKOVLJA

[OB-1-1] Obuhvat prostornog plana



[OB-1-1-3001] Obuhvat prostornog plana

[IS-4-1] Vodoopskrba i drugo korištenje voda

 [IS-4-1-2001]
Vodoopskrbni cjevovod
područnog (regionalnog)
značaja s pripadajućim
građevinama i uređajima


 **VK**


[IS-4-1-2004] (VK) Vodni
kanal područnog
(regionalnog) značaja s
pripadajućim građevinama
i uređajima - planirano

 **VO**

[IS-4-1-2006] (VO)
Cjevovod za korištenje
voda u druge namjene
područnog (regionalnog)
značaja s pripadajućim
građevinama i uređajima -
planirano

[IS-4-2] Otpadne i oborinske vode

 [IS-4-2-2001] Cjevovod za
javnu odvodnju područnog
(regionalnog) značaja s
pripadajućim građevinama
i uređajima


 [IS-4-2-2002] Cjevovod za
javnu odvodnju područnog
(regionalnog) značaja s
pripadajućim građevinama
i uređajima - planirano

 **Op**

[IS-4-2-3004]
Cjevovod/kanal za
odvodnju oborinskih voda
s pripadajućim
građevinama i uređajima -
planirano

[IS-4-2-3103] (Op) Uređaj
za pročišćavanje otpadnih
voda

[IS-4-3] Uređenje vodotoka i voda

 [IS-4-3-1201] Regulacijska i zaštitna vodna građevina državnog značaja s pripadajućim građevinama i uređajima

[IS-4-4] Melioracijska odvodnja



[IS-4-4-2001] Melioracijska odvodnja područnog (regionalnog) značaja s pripadajućim građevinama i uređajima

REPUBLIKA HRVATSKA
MEĐIMURSKA ŽUPANIJA, OPĆINA GORIČAN

Naziv prostornog plana:

Prostorni plan uređenja Općine Goričan

Naziv kartografskog prikaza prostornog plana:

2.4. Vodnogospodarski sustav

Mjerilo prikaza:

1:25000

Vrsta postupka:

Postupak izrade i donošenja prostornog plana

Faza izrade plana:

Prijedlog prostornog plana za 1. ponovnu javnu raspravu

Oznaka revizije plana:

Odluka o izradi prostornog plana:

Odluka o izradi Prostornog plana uređenja Općine Goričan (Službeni glasnik Međimurske županije broj 28/24)

Javna rasprava:

Javna rasprava provođena je od 22.04.2026. do zaključno s danom 21.05.2026. Prva ponovna javna rasprava provodi se od 29.05.2026. do zaključno s danom 07.06.2026.

Javni uvid:

od 29.05.2026. godine do 07.06.2026. godine, na lokaciji: Općina Goričan, Trg sv. Leonarda, Goričan, od ponedjeljka do petka od 07:00 do 15:00 sati

Javno izlaganje:

dana 03.06.2026. godine, na lokaciji: Multimedijalna dvorana Općine Goričan, Trg sv. Leonarda 22, Goričan, 08:00

Nositelj izrade prostornog plana:

Međimurska županija, Općina Goričan
Jedinstveni upravni odjel

Odgovorna osoba nositelja izrade:

PROČELNICA
Petra Markač mag.oec.

Tijelo koje donosi prostorni plan:

Međimurska županija, Općina Goričan
Općinsko vijeće

Predsjednik tijela koje donosi prostorni plan:

PREDSJEDNIK OPĆINSKOG VIJEĆA
Petar Baksa

Stručni izrađivač prostornog plana:

URBIA d.o.o.
Čakovec, Ulica Ivana Gorana Kovačića 10
OIB: 38235822242

Odgovorna osoba stručnog izrađivača:

DIREKTORICA
Vesna Makovec dipl.ing.arh.

Odgovorni voditelj izrade:

Vesna Makovec dipl.ing.arh.

Stručni tim:

Naziv prostornog plana:

Prostorni plan uređenja Općine Goričan

Naziv kartografskog prikaza prostornog plana:

2.4. Vodnogospodarski sustav

Mjerilo prikaza:

1:25000

Vrsta postupka:

Postupak izrade i donošenja prostornog plana

Faza izrade plana:

Prijedlog prostornog plana za 1. ponovnu javnu raspravu

Oznaka revizije plana:

Prostor za digitalni potpis

Odgovorna osoba nositelja izrade:

PROČELNICA

Petra Markač mag.oec.

Odgovorna osoba stručnog izrađivača:

DIREKTORICA

Vesna Makovec dipl.ing.arh.

Odgovorni voditelj izrade:

Vesna Makovec dipl.ing.arh.